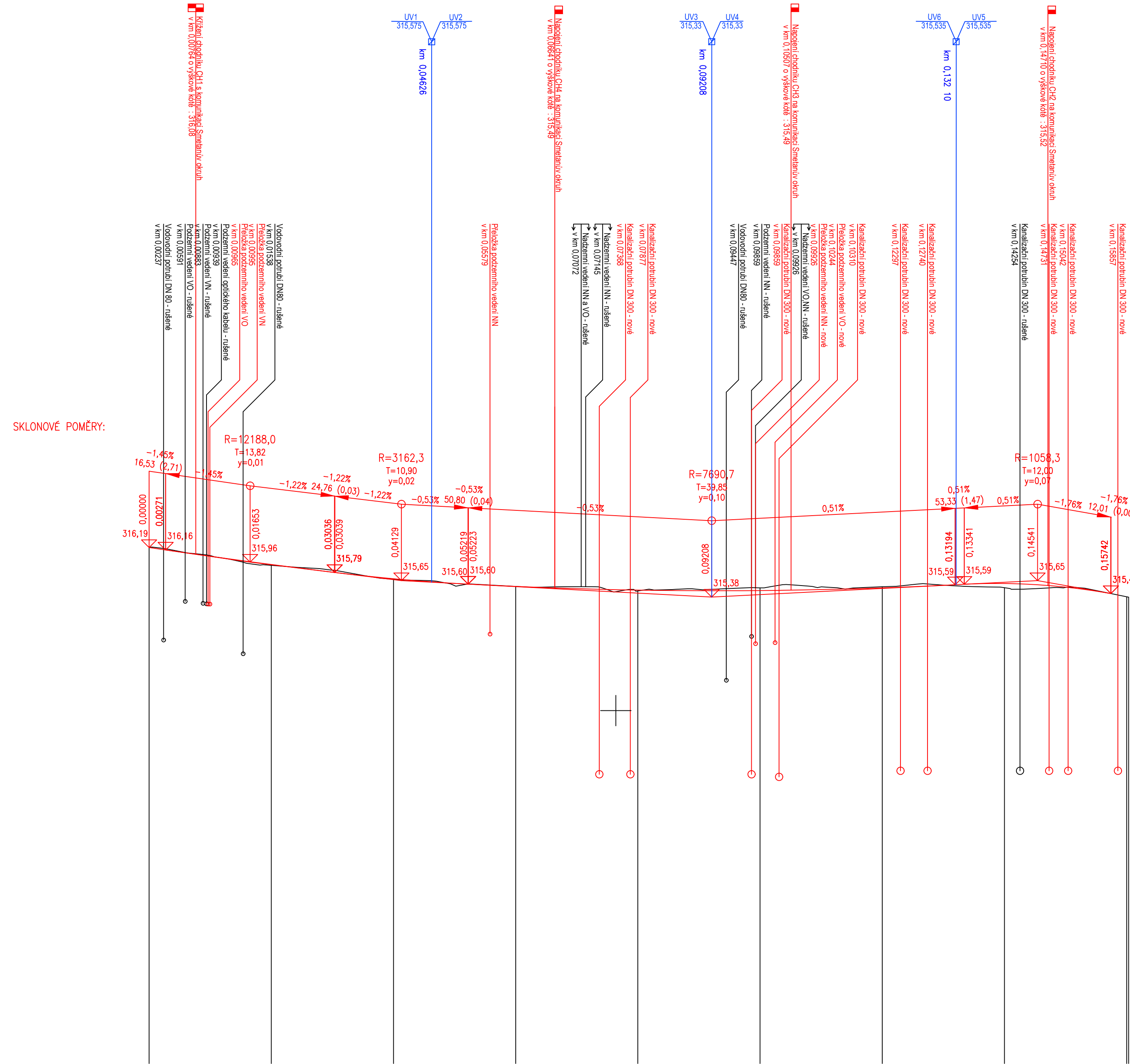


PODÉLNÝ PROFIL KOMUNIKACE
M 1:500/50

Rozsah: km 0,00000 - km 0,16032

KRAJ:	MORAVSKOSLEZSKÝ
KATASTRÁLNÍ ÚZEMÍ:	KRNOV-HORNÍ PŘEDMĚSTÍ (674 737)
PARCELY:	p.č.1003, p.č.116, p.č.115
DRUH POZEMKŮ:	OSTATNÍ PLOCHA

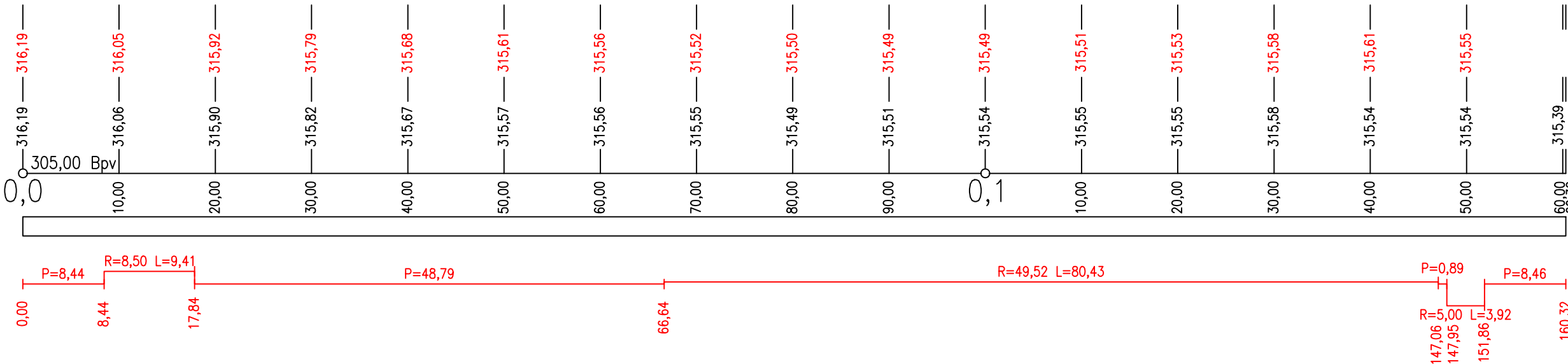


ZMĚNA PŘÍČ. SKLONU:


KÓTY NIVELETY:

KÓTY TERÉNU:
SROVNÁVACÍ ROVINA
STANIČENÍ:
VZDÁLENOST PŘ. ŘEZŮ:

SMĚROVÉ POMĚRY:



Souřadnicový systém: S-JTSK
Výškový systém: B.p.v.

PROJEKTANT	KONTROLA	ZODP. PROJEKTANT	VIAT s.r.o. Lidická 19/700 602 00 Brno IČO: 05705398	 PROJEKTŘÍ KANCELÁŘ
Ing. Petr Guňka	Ing. arch. Marek Juránek	Ing. Petr Guňka		
INVESTOR:	Město Krnov, Hlavní Náměstí 1, 794 01 Krnov			
KRAJ: Moravskoslezský	KATASTR. ÚZEMÍ: Krnov - Horní Předměstí (674/737)			
STAVBA:			FORMÁT	4x A4
Dopravní řešení Smetanova okruhu v Krnově SO 101 - KOMUNIKACE SMETANŮV OKRUH			DATUM	04/2021
			ZAKÁZKA ČÍSLO	PG 04/2021
			STUPEŇ	PDP5
OBSAH:			MĚŘÍTKO	ČÍSLO VÝKRESU
PODÉLNÝ PROFIL KOMUNIKACE			1:500/50	122